




## SCHEMA DESCRITTIVA DI RILEVAZIONE SUPERFICI COMUNALI

Localizzazione						
Descrizione tipologia di superficie	Infrastruttura – pareti sottovia veicolare					
Indirizzo e numero civico	Sottovia veicolare Parco David Sassoli – Cava de' Tirreni					
Coordinate satellitari (link)	<a href="https://www.google.com/maps/place/40%C2%B041'47.3%22N+14%C2%B042'43.7%22E/@40.6995771,14.7099684,3a,75y,147.19h,90t/data=!3m7!1e1!3m5!1sFqZR4WzRd_ssytooKpS6LQ!2e0!6shttps:%2F%2Fsreetviewpixels-pa.googleapis.com%2Fv1%2Fthumbnail%3Fcb_client%3Dmaps_sv.tactile%26w%3D900%26h%3D600%26pitch%3D0%26panoid%3DFqZR4WzRd_ssytooKpS6LQ%26yaw%3D147.18761861696282!7i16384!8i8192!4m4!3m3!8m2!3d40.696482!4d14.712127?entry=ttu&amp;g_ep=EgoyMDI1MDkyNC4wIKXMDSoASAFQAw%3D%3D">https://www.google.com/maps/place/40%C2%B041'47.3%22N+14%C2%B042'43.7%22E/@40.6995771,14.7099684,3a,75y,147.19h,90t/data=!3m7!1e1!3m5!1sFqZR4WzRd_ssytooKpS6LQ!2e0!6shttps:%2F%2Fsreetviewpixels-pa.googleapis.com%2Fv1%2Fthumbnail%3Fcb_client%3Dmaps_sv.tactile%26w%3D900%26h%3D600%26pitch%3D0%26panoid%3DFqZR4WzRd_ssytooKpS6LQ%26yaw%3D147.18761861696282!7i16384!8i8192!4m4!3m3!8m2!3d40.696482!4d14.712127?entry=ttu&amp;g_ep=EgoyMDI1MDkyNC4wIKXMDSoASAFQAw%3D%3D</a>					
Superficie						
Proprietà	<input checked="" type="checkbox"/> X	<input type="checkbox"/> Pubblica	<input type="checkbox"/>	<input type="checkbox"/> Privata	<input type="checkbox"/>	<input type="checkbox"/> Mista
Nel caso di proprietà privata o mista, descrivere il provvedimento che l'ha opzionata ai fini in questione	///					
Dimensioni	200mX6m					
Stato della superficie	<input type="checkbox"/>	<input type="checkbox"/> Ottimo	<input type="checkbox"/>	<input type="checkbox"/> Discreto	<input type="checkbox"/>	<input type="checkbox"/> Pessimo
Note relative alla finitura attuale della superficie e agli interventi a farsi per il migliore risultato dell'opera pittorica	L'infrastruttura è di recente realizzazione, la superficie è stata intonacata di recente					
Documentazione						
Ortofoto (eventuale)	Allegare 1 immagine					
Vista frontale						

<p>Viste di scorcio</p>			
<p>Eventuali dettagli</p>	<p>Allegare max 3 immagini</p>		
<p>Contesto</p>			
<p><b>Vincoli e prescrizioni</b></p>			
<p>La superficie è / non è sottoposta a</p>		Sì	No
	Vincolo storico-artistico		X
	Vincolo paesaggistico	X	
	Perimetrazione zona A PdF	X	
	Perimetrazione UNESCO		X
	Piano del colore		X
	Censimento Architetture MiC		X
	Altro (descrivere)		
<p>Spazio per eventuali altre informazioni</p>			







